

# FORCA DI FAO m. 1657 da Selvarotonda

## in occasione della 63<sup>a</sup> Sagra della Braciola

DATA DI EFFETTUAZIONE	CATEGORIA	MEZZO DI TRASPORTO
<b>DOMENICA 11 Agosto 2024</b>	<b>Escursionismo</b>	<b>Auto private</b>

### **PROGRAMMA**

Ore 9.00 Ritrovo piazzale di Selvarotonda m.1550

Ore 9.30 Inizio escursione. Si percorre la strada sterrata verso il rifugio Fragola Rossa fino ad incontrare il SI

Ore 10.15 Si sale a destra seguendo il Sentiero Italia fino Forca di Fao, splendida vista sulle montagne circostanti

Ore 10.30 Si ritorna seguendo lo stesso percorso attraversando prati di **genziana**

Ore 11.30 Arrivo a Selvarotonda, poi chi vuole, si potrà fermare alla **"Sagra della Braciola"** a 3 Km sulla strada del ritorno.

GRADO DI DIFFICOLTA'	DISLIVELLO IN SALITA	DISLIVELLO IN DISCESA	LUNGHEZZA	TEMPO PRESUMIBILE DI PERCORRENZA
<b>T</b>	<b>130 m</b>	<b>130 m</b>	<b>6 Km circa</b>	<b>2,00 h</b>

### **ISCRIZIONI/INFORMAZIONI**

Percorso con difficoltà T (2 ore e 15 minuti soste escluse). Partenza da Località Selvarotonda fino alla Forca di Fao, con ritorno al punto di partenza alle ore 11 e 45 circa. Per questa escursione gratuita, curata dagli accompagnatori volontari Federtrek, è necessaria la prenotazione tramite WhatsApp al n. **339 1501955**

→ 6,1 km

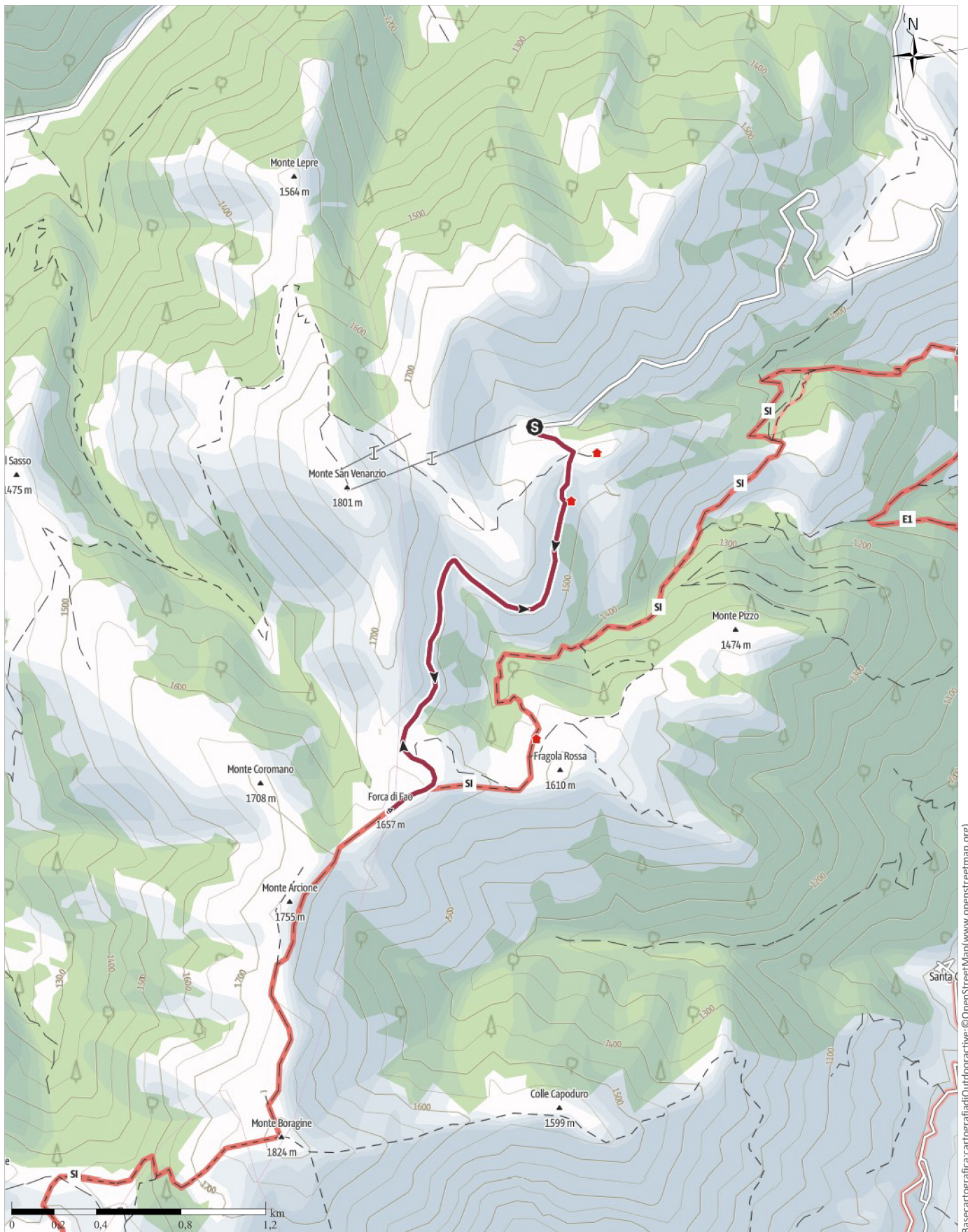
🕒 1:40 h

▲ 135 m

▼ 135 m

Difficoltà

-



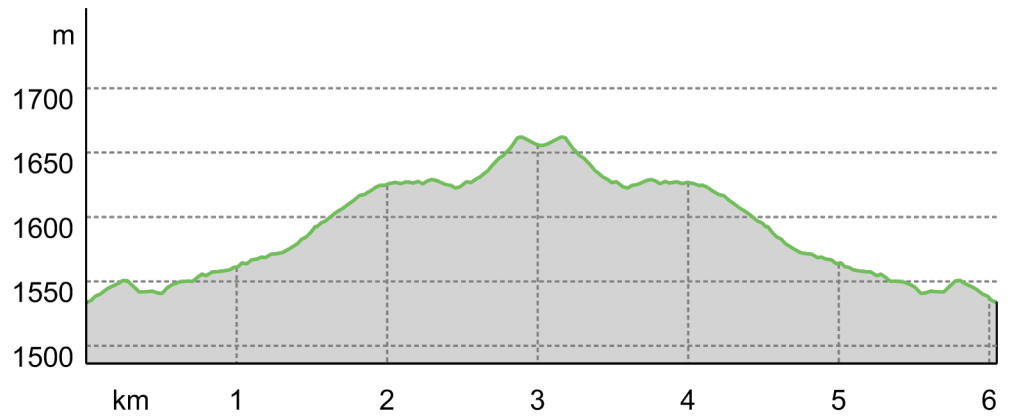
Base cartografica cartografadi/Outdooractive; © OpenStreetMap (www.openstreetmap.org)

## Forca di Fao

### Tipo di strada

Sentiero	6 km
 naturalistico	
 Strada	0 km

### Profilo altimetrico



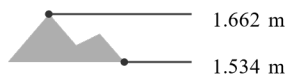
### Escursione

Distanza  6,1 km

Durata  1:40 h

Salita  135 m

Discesa  135 m



### Dati del percorso

### Apri il percorso sul tuo Smartphone



Scannerizza questo codice QR e salva questo percorso per l'uso offline, condividilo con gli amici e altro...

### Sito web

<https://out.ac/IV3G3i>